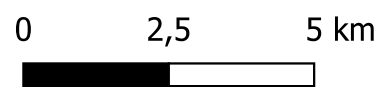


Mapa obszarów HCV

Wyrys na podstawie LMN

Stan na 01.01.2025 r.









Skala 1: 130 000



Układ współrzędnych "PUWG 1992"

Autor: Nadleśnictwo Sarnaki

LEGENDA

-  Referencyjne
-  Granica Nadleśnictwa Sarnaki
- oddziały
-  Lasy w zarządzie Nadleśnictw Sarnaki
-  Lasy innych form własności
-  Zbiorniki wodne
-  Rzeki
- komunikacja
-  Komunikacja
-  Zabudowania

