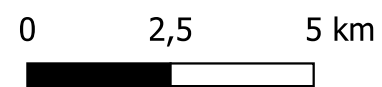


Mapa obszarów HCV

Wyrys na podstawie LMN

Stan na 01.01.2025 r.










Skala 1: 130 000



Układ współrzędnych "PUWG 1992"

Autor: Nadleśnictwo Sarnaki

LEGENDA

-  HCV 1.1
-  Granica Nadleśnictwa Sarnaki
-  Lasy w zarządzie Nadleśnictwa Sarnaki
-  Lasy prywatne
-  Zadrzewienia
-  Zbiorniki wodne
-  Rzeki
- komunikacja**
-  — Komunikacja
-  Zabudowania

